



Municipio de Loja



MEMORANDO Nro. 035 – CCSCL-2015

DE: T.Crnl. (SP) Iván Trajano Navas Chacón, Director Ejecutivo del Concejo Cantonal de Seguridad Ciudadana.
PARA: Econ. Noemí K. Armijos Rivera: Técnica de la Unidad de Gestión de Proyectos del CCSC-L
ASUNTO: Informe de Rendición de Cuentas
FECHA: 16 de febrero -2015

Por medio de la presente me permito informar a usted que ha sido delegada por parte del Concejo Cantonal de Seguridad Ciudadana de Loja como responsable para registrar en el sistema del Concejo de Participación Ciudadana y Control Social el Informe de Rendición de Cuentas del CCSC-L.

Atentamente

T.Crnl. Iván Trajano Navas Chacón.
**DIRECTOR EJECUTIVO DEL CONCEJO
CANTONAL DE SEGURIDAD CIUDADANA**
ITN/mdj.

Ypess
16-02-2015
15h00

INFORME:

“INSTALACIÓN DE LUMINARIAS PARA CONTRARRESTAR ACTOS DELICTIVOS EN BARRIOS DEL CANTÓN LOJA”

I. ANTECEDENTES

El Concejo Cantonal de Seguridad Ciudadana de Loja, fue creado mediante Ordenanza Municipal No. 09-2011, publicada en el Registro Oficial No. 434, del 26 de abril del 2011, en el cual se establece al C.C.S.C.L, como el organismo cantonal que tiene por objeto formular y ejecutar políticas locales, planes y evaluación de resultados sobre prevención, protección, seguridad y convivencia ciudadana.


Al ser el C.C.S.C.L, un ente ejecutor de planes y proyectos de seguridad ciudadana, el Director Ejecutivo del Concejo Cantonal de Seguridad Ciudadana y en fiel cumplimiento de las funciones especificadas en la Ordenanza Municipal No. 09-2011, especialmente en la hacer efectivas las políticas locales, y planes de prevención, protección, seguridad y convivencia ciudadana, coordina con la Unidad Técnica de Gestión de Proyectos el diseño, la ejecución y la evaluación de proyectos para la prevención de la seguridad ciudadana y comunitaria.

Es por ello que se pone a consideración el presente documento que contiene los resultados del proceso de **evaluación del cumplimiento** del proyecto “**Instalación de luminarias para contrarrestar actos delictivos en barrios del cantón Loja**” propensas a la inseguridad ejecutado por el Concejo Cantonal de Seguridad Ciudadana de Loja, según su POA 2014.

Este informe es realizado por la Unidad Técnica de Gestión de Proyectos del Concejo Cantonal de Seguridad Ciudadana de Loja. En virtud del proceso de evaluación efectuado para el “Proyecto de Mejoramiento del Alumbrado Público en Plazas y Calles” del cantón Loja, Mismo que se tomó como referencia para determinar los sitios y extraer una muestra significativa de los barrios intervenidos con la ejecución del proyecto.

Barrios de las Parroquias Rurales del Cantón Loja: 22 barrios

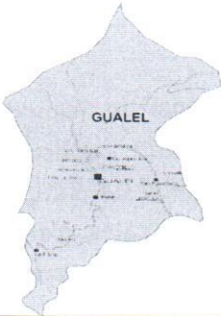
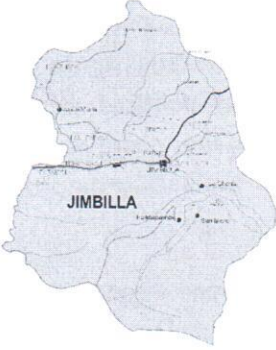


Barrios de los sectores Urbanos y Rurales de la Ciudad de Loja: 42 barrios

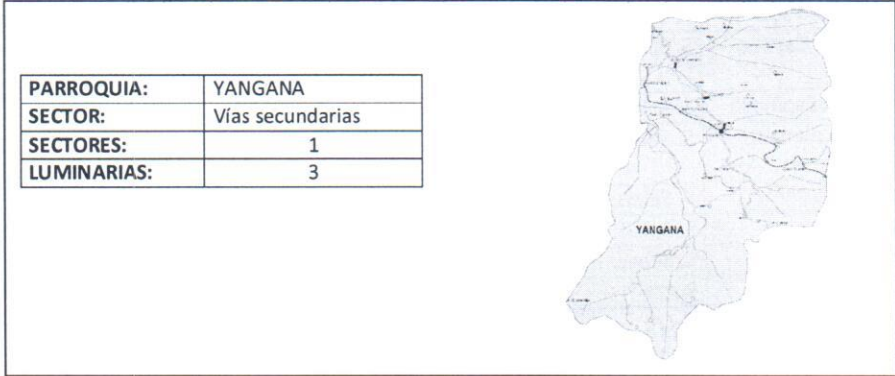
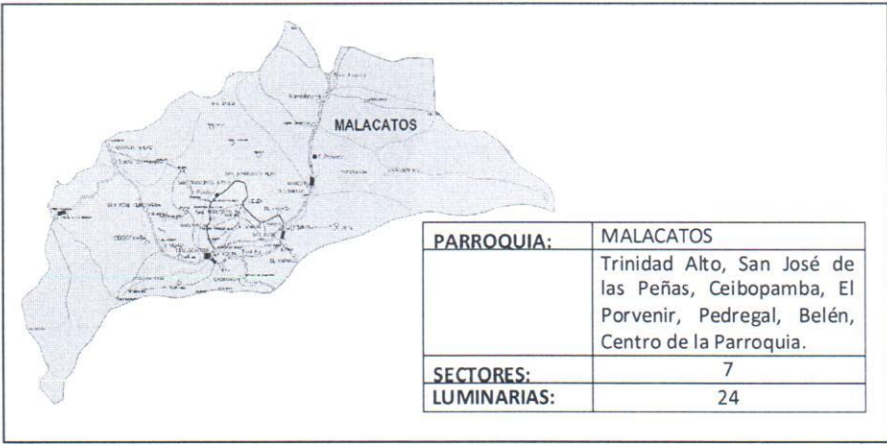
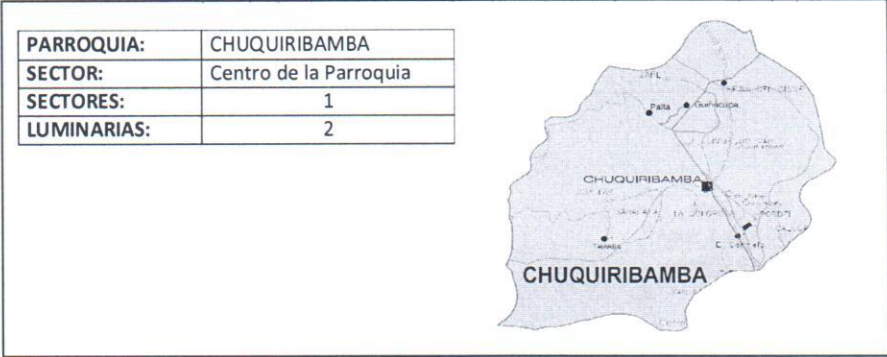



Unidad Técnica de Gestión de Proyectos del CCSC

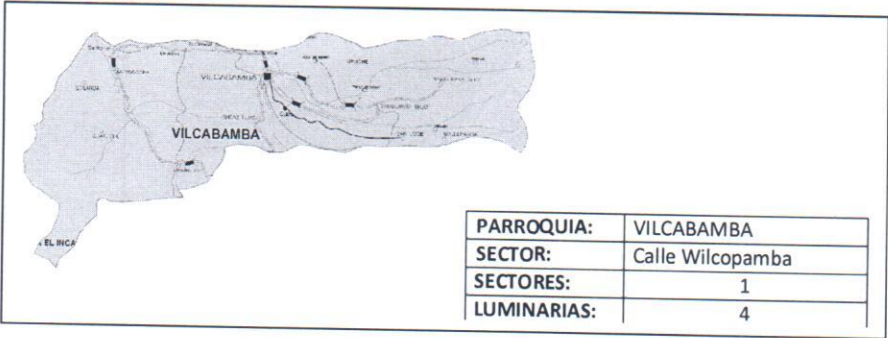
Barrios de Parroquias Rurales.-

CUADRO Nro. 02 / UTGP_CCSC-L

<table><tr><td>PARROQUIA:</td><td>GUALEL</td></tr><tr><td>SECTOR:</td><td>Los Pinos, Junta Parroquial, San Francisco.</td></tr><tr><td>SECTORES:</td><td>3</td></tr><tr><td>LUMINARIAS:</td><td>5</td></tr></table> 	PARROQUIA:	GUALEL	SECTOR:	Los Pinos, Junta Parroquial, San Francisco.	SECTORES:	3	LUMINARIAS:	5	
PARROQUIA:	GUALEL								
SECTOR:	Los Pinos, Junta Parroquial, San Francisco.								
SECTORES:	3								
LUMINARIAS:	5								
<table><tr><td>PARROQUIA:</td><td>JIMBILLA</td></tr><tr><td>SECTOR:</td><td>Barrio Jesús María, Vía a escuela Ibarra y vía de las canchas</td></tr><tr><td>SECTORES:</td><td>3</td></tr><tr><td>LUMINARIAS:</td><td>5</td></tr></table> 	PARROQUIA:	JIMBILLA	SECTOR:	Barrio Jesús María, Vía a escuela Ibarra y vía de las canchas	SECTORES:	3	LUMINARIAS:	5	
PARROQUIA:	JIMBILLA								
SECTOR:	Barrio Jesús María, Vía a escuela Ibarra y vía de las canchas								
SECTORES:	3								
LUMINARIAS:	5								
<table><tr><td>PARROQUIA:</td><td>SANTIAGO</td></tr><tr><td>SECTOR:</td><td>Lirio, Pucala, Manzano:</td></tr><tr><td>SECTORES:</td><td>3</td></tr><tr><td>LUMINARIAS:</td><td>6</td></tr></table> 	PARROQUIA:	SANTIAGO	SECTOR:	Lirio, Pucala, Manzano:	SECTORES:	3	LUMINARIAS:	6	
PARROQUIA:	SANTIAGO								
SECTOR:	Lirio, Pucala, Manzano:								
SECTORES:	3								
LUMINARIAS:	6								
<table><tr><td>PARROQUIA:</td><td>TAQUIL</td></tr><tr><td>SECTOR:</td><td>La Aguangora</td></tr><tr><td>SECTORES:</td><td>1</td></tr><tr><td>LUMINARIAS:</td><td>8</td></tr></table> 	PARROQUIA:	TAQUIL	SECTOR:	La Aguangora	SECTORES:	1	LUMINARIAS:	8	
PARROQUIA:	TAQUIL								
SECTOR:	La Aguangora								
SECTORES:	1								
LUMINARIAS:	8								

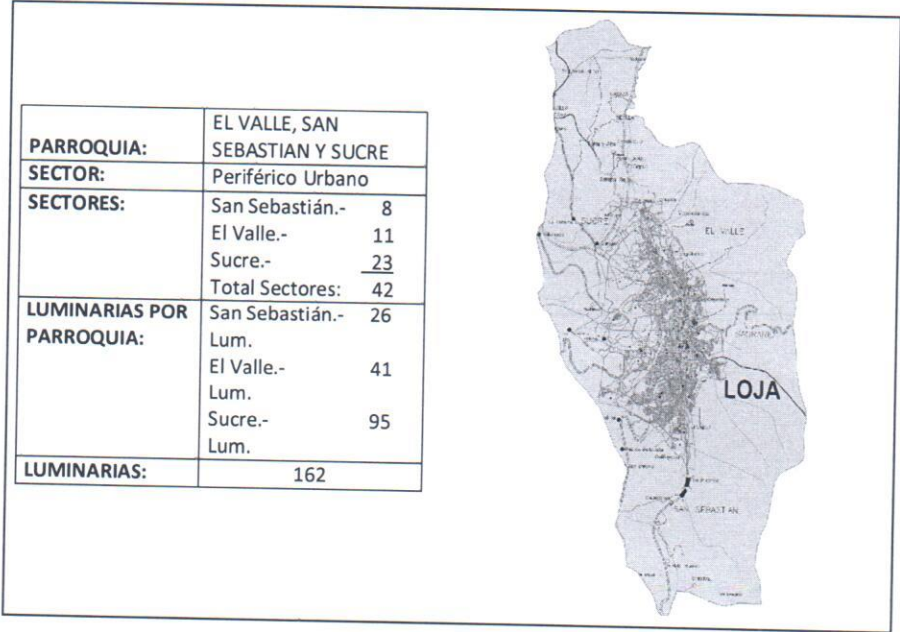


Unidad Técnica de Gestión de Proyectos del CCSCCL



Barrios de la Ciudad de Loja.-

CUADRO Nro. 03 / UTGP_CCSC-L



CUADRO Nro. 03 / UTGP_CCSC-L

CIRCUITO:		CASCO URBANO DE LOJA		Nro. Luminarias
	Barrio	Parroquia	Ubicación	
BARRIO:	Tierras Coloradas	S. Sebas.	Entrada a Cóndor Mirador.	1
	Cóndor Mirador	S. Sebas.	Junto a tierras Coloradas.	5
	Juan José Castillo	S. Sebas.	Av. De los Paltas entre Juan Pío Montufar y Juan Larrea, Vía de integración Barrial.	5
	Reinaldo Espinoza	S. Sebas.	Av. Eugenio Espejo y Guairapungo.	1
	Colinas Lojanas	S. Sebas.	Av. Benjamín Carrión entre Nuevo Amanecer y Colinas Lojanas.	1
	Los Operadores	S. Sebas.	Calle Cornelio Saavedra.	3
	Santa Inés	S. Sebas.	Vía Principal.	2
	Daniel Alvares	S. Sebas.	Urb. La laguna, calle belén, vías secundarias	8
	Belén Alto	Sucre	Vía Principal.	6
	Borja	Sucre	Calle Bello Horizonte, entrada a la Escuela.	6
	Belén Buenos Aires	Sucre	Vía Principal.	2

Unidad Técnica de Gestión de Proyectos del CCSC-L

CIRCUITO:	CASCO URBANO DE LOJA			Nro.
	Barrio	Parroquia	Ubicación	Luminarias
	Shushuhuayco	Sucre	Vías Junto al Área Verde.	2
	Plateado	Sucre	Vía a Catamayo.	3
	Plateado Bajo	Sucre	Vía Principal de acceso, junto a la urna.	3
	Menfis Alto	Sucre	Av. Eugenio Espejo, desde la Urna de la Virgen hasta Esc. Ramón Sebastián Valdivieso.	10
	Menfis Paraíso	Sucre	Vía principal y vías secundarias.	2
	Menfis Chamanal	Sucre	Vía principal y vías secundarias.	2
	Menfis Bajo	Sucre	Vía principal y vías secundarias.	3
	Polibio Sucunuta	Sucre	Av. Villonaco y entrada principal, vías secundarias.	3
	Alumbre	Sucre	Vía de acceso al tanque de Agua.	3
	Santa Bárbara	Sucre	Vía Principal	1
	La Dolorosa	Sucre	Vía principal y vías secundarias.	15
	Lolita Samaniego	Sucre	Vías secundarias	2
	Bolacachi Campis Bar	Sucre	Vía Principal	6
	La Florida	Sucre	Vía Principal	4
	Florida Bajo	Sucre	Vía principal y vías secundarias.	2
	Lotización Bella María Carigan Sur	Sucre	Vía Principal	3
	La Florencia	Sucre	Vía Principal	1
	Motupe Alto	Sucre	Vía Principal y vía a la Quinta San Luis	7
	El Castillo	Sucre	Vía Principal	1
	Motupe	Sucre	Vía a la Cantera, vía de integración barrial	8
	Parra y callejón de Parra	El Valle	Vía Principal,	10
	Chinguilanchi	El Valle	Vía Principal	4
	Amable María Alto	El Valle	Vía Principal	4
	Amable María	El Valle	Manuel Rengel y Av. Salvador Bustamante Celi	1
	Valle Hermoso	El Valle	Vía Principal	2
	Quebrada Seca	El Valle	Vía Principal	2
	Zalapa Alto	El Valle	Vía Principal	1
	Zalapa	El Valle	Vía Principal	6
	Bellavista Chiguilanchi	El Valle	Vía que conduce al tanque de Agua	1
	Las Lajas	El Valle	Vía Principal	1
	Jipiro Alto	El Valle	Vía principal y vías secundarias.	9
LUMINARIAS:		Sector urbano Loja.		162

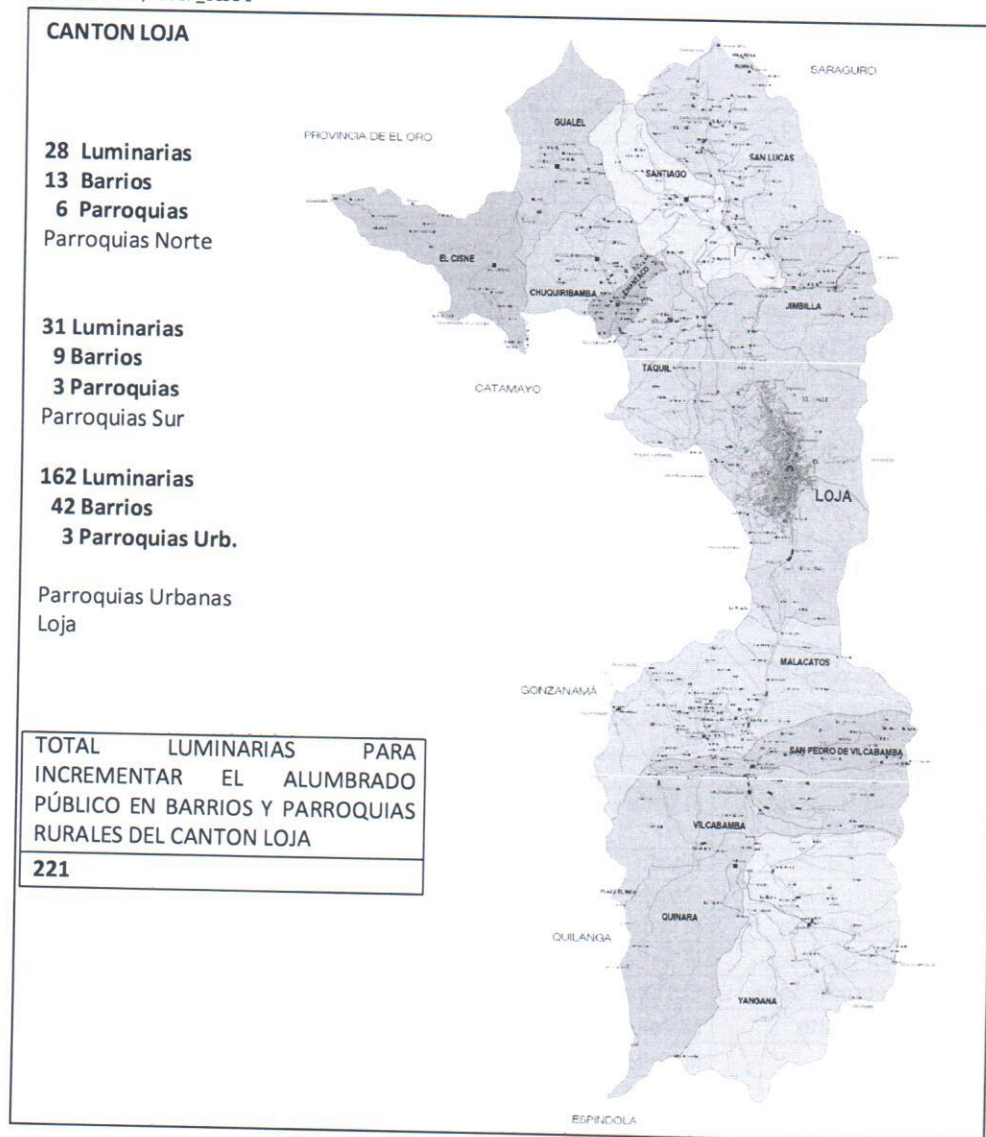
El Convenio de Participación para la ejecución del Proyecto fue realizado con:

- Empresa Eléctrica Regional del Sur S.A.;
- Gobierno Autónomo Descentralizado Municipal de Loja. A través de la Jefatura de Promoción Popular. Y,
- Concejo Cantonal de Seguridad Ciudadana

Proyecto que fue elaborado por el CCSC-L con el objetivo de disminuir la inseguridad en los barrios que carecen de iluminación pública.

Unidad Técnica de Gestión de Proyectos del CCSCCL

CUADRO Nro. 04 / UTPG_CCSC-L



El documento de la evaluación se divide en dos partes:

- ❖ La primera aborda los capítulos de **Antecedentes** de la evaluación, **objetivos** del proyecto y de la evaluación; **metodologías utilizadas** en el proceso de evaluación; actividades, recopilación de la muestra en la evaluación; y conclusiones generales del proceso.
- ❖ La segunda parte contiene una descripción y análisis de los principales resultados de la evaluación. En esta parte se ha tomado como guía para el desarrollo del informe, los objetivos específicos de evaluación que consta en los términos de referencia. Al finalizar esta parte se encuentran las principales conclusiones y recomendaciones, así como los anexos que se componen de una matriz de alcances de los cambios logrados y un breve informe fotográfico del proceso.

II. OBJETIVOS

OBJETIVO GENERAL Y OBJETIVOS ESPECIFICOS.

Objetivo General.

Reducir la vulnerabilidad de los barrios del cantón Loja a los hechos delictivos que son víctimas, a través del trabajo en función de brindar accesibilidad a iluminación pública para afianzar la seguridad ciudadana y erradicar la violencia y delincuencia mediante la provisión de luminarias.

Objetivos Específicos.

- Ampliar el sistema de alumbrado público en los sectores periféricos del cantón Loja.
- Extender el alumbrado público a las parroquias rurales del cantón.
- Cultivar las relaciones entre CCSC-L y EERSSA para el trabajo en función de iluminación pública y seguridad ciudadana.
- Orientar, capacitar y motivar a los moradores de los sectores asistidos la importancia de participar en comunidad y hacer presencia colectiva para recuperar el espacio físico al cual se lo ilumina.

Objetivos de la Evaluación

- Identificar los logros alcanzados en beneficio a la seguridad ciudadana y comunitaria en la ejecución del proyecto.
- Detectar logros y deficiencias en la ejecución del proyecto.
- Determinar en porcentaje los sectores beneficiados con el proyecto.

III. INFORME DE RESULTADOS

Antecedentes

El Concejo Cantonal de Seguridad Ciudadana de Loja, ha ejecutado su Plan Estratégico y uno de sus principales objetivos es de Mejorar los niveles de seguridad ciudadana del cantón Loja, avance que se sustenta en un **Enfoque de derechos**, que es una tendencia ideológica que orienta el pensar, decir y hacer de las personas, instituciones y organizaciones en correspondencia con los principios y contenidos de los derechos humanos. Consecuentemente, el enfoque de derechos implica reconocerse a sí mismo y a los otros como sujetos sociales con los mismos derechos humanos, capaces de gozarlos, ejercerlos y exigirlos para vivir y convivir dignamente. Esto permite que las personas sean capaces de enriquecer y transformar su vida individual y colectiva.

En relación a la **Seguridad Ciudadana**, este enfoque reconoce a toda la comunidad en su integridad moral, física y social, relación que dentro de lo que respecta al CCSC-L, Es trabajar en ejecutar las políticas de seguridad y orientarse en la prevención del cometimiento de delitos que atenten contra la convivencia pacífica de la personas.

Unidad Técnica de Gestión de Proyectos del CCSCL

Que trata fundamentalmente en supervisar las instalaciones realizadas de luminarias de un periodo y espacio determinado de tiempo y en sus intereses más amplios, que es el **mejorar la calidad de vida** de la comunidad de acuerdo al objetivo Nro. 3 del Plan Nacional de Buen Vivir.

CUADRO Nro. 05 / EERSSA - UTGP _CCSC-L

CASCO URBANO DE LOJA							
ITEM	BARRIO	Parroquia	Ubicación	Lumi. Planif.	Fecha de Instalación	Limi. Instalad.	Observaciones
1	Tierras Coloradas	S. Sebas.	Entrada a Cóndor Mirador.	1	24/03/2014	1	
2	Cóndor Mirador	S. Sebas.	Junto a tierras Coloradas.	5	24/03/2014	5	
3	Juan José Castillo	S. Sebas.	Av. De los Paltas entre Juan Pío Montufar y Juan Larrea, Vía de integración Barrial.	5	17/03/2014	5	
4	Reinaldo Espinoza	S. Sebas.	Av. Eugenio Espejo y Huayrapungo.	1		0	Se reasigna 1 lum. A la calle Hegel porque en este sector se necesita 80m de conductor TRIPLEX.
5	Colinas Lojanas	S. Sebas.	Av. Benjamín Carrión entre Nuevo Amanecer y Colinas Lojanas.	1	19/04/2014	1	
6	Los Operadores	S. Sebas.	Calle Cornelio Saavedra.	3		0	Se reasigna 3 lum. Al sector Daniel Alvares porque ya se instaló éstas lum. Por parte de la EERSSA.
7	Santa Inés	S. Sebas.	Vía Principal.	2	18/03/2014; 21/03/2014	2	
8	Daniel Alvarez	S. Sebas.	Urb. La laguna, calle belén, vías secundarias	8	21/03/2014; 26/03/2014; 31/03/2014	8	
SS.- Parroquia San Sebastián _ 8 Barrios_ 26 Lum.							
1	Belén Alto	Sucre	Vía Principal.	6	13/03/14; 14/03/2014; 18/03/2014	6	
2	Borja	Sucre	Calle Bello Horizonte, entrada a la Escuela.	6	20/03/2001	6	
3	Belén Buenos Aires	Sucre	Vía Principal.	2	18/03/201	2	
4	Shushuayco	Sucre	Vías Junto al Área Verde.	2	08/04/204	2	
5	Plateado	Sucre	Vía a Catamayo, sector de la falla geologica, entrando por la via de integración barrial.	3	14/03/2014	3	

Unidad Técnica de Gestión de Proyectos del CCSCL

2	Chinguilanchi	El Valle	El Valle	El Valle		4	18/03/201; 01/04/2014	3	Se reasigna 1 lum. A a la calle Hegel porque en este sector se necesita 30m de conductor TRIPLEX.
3	Amable María Alto	El Valle	El Valle	Vía principal		4	01/03/2014	4	
4	Amable María	El Valle	El Valle	Manuel Rengel y Av. Salvador Bustamante Celi		1	01/03/2014	1	
5	Valle Hermoso	El Valle	El Valle	Vía Principal		2	08/04/2014	2	
6	Quebrada Seca	El Valle	El Valle	Vía Principal		2	24/04/2014	2	
7	Salapa Alto	El Valle	El Valle	Vía Principal		1	23/04/2014	1	
8	Salapa	El Valle	El Valle	Vía Principal		6	23/04/2014	6	
9	Bellavista Chiguilanchi	El Valle	El Valle	Vía que conduce al tanque de Agua		1	04/04/2014	1	
10	Las Lajas	El Valle	El Valle	Vía Principal		1	01/04/2014	1	
11	Jipiro Alto	El Valle	El Valle	Vía Principal		9	02/04/2014	9	
	VA.- Parroquia El Valle_ 11 Barrios_ 41 Lum.					162		156	
	Total: 42 Barrios Urbanos de la ciudad de Loja								
LUMINARIAS REASIGNADAS.-									
CASCO URBANO DE LOJA									
ITEM	BARRIO	Parroquia	Ubicación	Lumi. Planif.	Fecha de Instalación	Limi. Instalad.	Observaciones		
SS.- Parroquia San Sebastián									
1	Daniel Álvarez	S. Sebas.	Juan el Bautista		31/03/2014	1			
2	Daniel Álvarez	S. Sebas.	Rey David y Juan el Bautista		17/04/2014	1			
3	Daniel Álvarez	S. Sebas.	Emiliano Zapata y Francisco Santander		19/04/2014	1			
4	Cdla. Electricista	S. Sebas.	Calle Hegel		02/05/2014	2			
5	Juan José Castillo	S. Sebas.	Av. de los Paltas entre Juan Pío Montufar y Juan Larrea		14/05/2014	1			
	Total: LUMINARIAS INSTALADAS EN 42 BARRIOS DE LA CIUDAD DE LOJA				162	162	Se utilizó todo el material asignado por el CCSCL.		


Unidad Técnica de Gestión de Proyectos del CCSCL

6	Plateado Bajo	Sucre	Vía Principal de acceso, junto a la urna.	3	14/03/2014	3	
7	Menfis Alto	Sucre	Av. Eugenio Espejo, desde la Urna de la Virgen hasta Esc. Ramón Sebastián Valdivieso.	10	09/04/2014; 11/04/2014; 17/04/2014	10	
8	Menfis Paraíso	Sucre	Vía principal y vías secundarias.	2	10/04/2014	2	
9	Menfis Chamanal	Sucre	Vía principal y vías secundarias.	2	10/04/2014	2	
10	Menfis Bajo	Sucre	Vía principal y vías secundarias.	3	11/04/2014	3	
11	Polibio Sucunuta	Sucre	Av. Villonaco y entrada principal, vías secundarias.	3	11/04/2014	3	
12	Alumbre	Sucre	Vía de acceso al tanque de Agua.	3	14-03-2014; 24/03/2014	2	Se reasigna 1 lum. Al sector Juan Jose Castillo
13	Santa Bárbara	Sucre	Vía Principal	1	10/04/2014	1	
14	La Dolorosa	Sucre	Vía principal y vías secundarias.	15	02/04/2014; 10/04/2014	15	
15	Lolita Samaniego	Sucre	Vías secundarias	2	17/04/2014	2	
16	Bolacachi Campis Bar	Sucre	Vía Principal	6	21/04/201	6	
17	La Florida	Sucre	Vía Principal	4	24/04/2014	4	
18	Florida Bajo	Sucre	Vía principal y vías secundarias.	2	17/04/2014	2	
19	Lotización Bella María Carigán Sur	Sucre	Vía Principal	3	17/04/2014	3	
20	La Florencia	Sucre	Vía Principal	1	25/04/2014	1	
21	Motupe Alto	Sucre	Vía Principal y vía a la Quinta San Luis	7	02/04/2014; 04/04/2014	7	
22	El Castillo	Sucre	Vía Principal	1	25/04/2014	1	
23	Motupe	Sucre	Vía a la Cantera, vía de integración barrial	8	02/04/2014; 04/04/2014; 08/04/2014	8	
	SU.- Parroquia Sucre_ 23 Barrios_ 95 Lum.						
1	Parra	El Valle	Vía principal y callejón de Parra	10	10/04/2014; 19/04/2014; 22/04/2014	10	


Unidad Técnica de Gestión de Proyectos del CCSCL

ITEM	PARROQUIA	Ubicación	Lumi. Planif.	Fecha de Instalación	Limi. Instalad.	Observaciones
1	GUALEL	Los Pinos, Junta Parroquial, San Francisco.	5	09/05/2014	5	
2	JIMBILLA	Monte Cristi	5	08/05/2014	2	Se reasigna 1 Lum. Al sector de la Granja_Malacatos; 1 Lum. Al Sector San Francisco Medio_Malacatos y 1 Lum. Al Sector Menfis Las Rosas
3	SANTIAGO	Lirio, Pucala, Manzano:	6		0	Se reasigna 5 Lum. Al sector Colinas de San José_Malacatos y 1 Luminarias al sector Menfis Las Rosas.
4	TAQUIL	La Aguangora	8	16/04/2014; 17/04/2014	8	
5	EL CISNE	Vía al camal, vía a la costa	2	09/05/2014	2	
6	CHUQUIRIBAMBA	Centro de la Parroquia	2	21/04/2014	2	
7	YANGANA	Vías secundarias	3	08/05/2014	3	
8	VILCABAMBA	Calle Huilcopamba	4	04/05/2014	4	
9	MALACATOS	Trinidad Alto, San José de las Peñas, Ceibopamba, El Porvenir, Pedregal, Belén, Centro de la Parroquia.	24	23/04/2014; 24/04/2014; 25/04/2014; 28/04/2014; 06/05/2014; 07/05/2014	24	
	Total: 22 Barrios de las 9 Parroquias Rurales del Cantón Loja beneficiadas.					
LUMINARIAS REASIGNADAS.-						
1	MALACATOS	Sector La Granja		13/05/2014	1	
2	MALACATOS	Colinas de San José		13/05/2014	5	
3	LOJA	Menfis Las Rosas		08/05/2014; 09/05/2014	2	
4	MALACATOS	San Francisco Medio		07/05/2014	1	
LUMINARIAS INSTALADAS EN 9 BARRIOS DEL AREA RURAL DEL CANTON LOJA			59		59	Se utilizó todo el material asignado por el CCSC-L.

CUADRO Nro. 06 / UTGP_CCSC-L



CUADRO Nro. 07 / UTGP_CCSC-L



Observaciones del Proyecto

La muestra indica el rastreo de operación e instalación de luminarias en los sectores determinados en que se acordó para la ejecución del proyecto, operación que englobó **64 sectores**, entre ellos se encuentran **42 barrios de la ciudad de Loja** y **22 barrios de 9 parroquias rurales del cantón Loja**, y se instaló **221 luminarias de vapor de sodio de 100 vatios**. Como beneficio de carácter social, mejorando la condición social del colectivo en promedio a la situación delictiva de cada sector que fueron considerados como puntos críticos de inseguridad debido a la ausencia de iluminación pública.

Es por ello que el CCSC-L, consiguió opacar esas realidades que afectaban a la sociedad desprestigiando los sectores convirtiéndolos en puntos vulnerables a la delincuencia. Tomando acciones preventivas en beneficio para la seguridad, planificando y coordinando acciones de prevención y acción, para brindar soluciones efectivas que signifiquen un cambio en el bienestar ciudadano.

Unidad Técnica de Gestión de Proyectos del CCSC-L

Para determinar las cuestiones de la evaluación del proyecto se debe presentar ventanas de ilustración de procesos para ejecución del proyecto, llamada Matriz del marco lógico, misma que indica la secuencia del mismo indicando el FIN y el PROPOSITO del proyecto, ampliando su visión para poder cuantificar y evaluar de acuerdo a indicadores de valoración de cumplimiento. Significando un gran aporte para todo el proceso de inspección y evaluación de la consecución del proyecto y medir resultados.

En cuanto a la promoción y difusión a los moradores de los sectores que serán intervenidos mediante sus dirigentes barriales se les comunico las acciones que se vinieron desarrollando con el propósito de contribuir a la seguridad y bienestar de la comunidad.

Las características técnicas y constructivas de las luminarias de **100W de vapor de sodio** de alta presión se cumplieron en cuanto a la adquisición de material técnico, acogiéndose al requerimiento de la EERSSA, equipos de calidad, con alta resistencia al tiempo y que cumplan con las normas ambientales vigentes.

Mecánica de Ejecución del Proyecto

- Ejecución directa: por parte de La Empresa Eléctrica Regional del Sur S.A. que proveerá de la mano de obra necesaria para la instalación de luminarias en los barrios indicados de conformidad a los detalles presentados.
- Contratación pública: mediante contratación a una persona jurídica se adjudicó la compra del material técnico (Luminarias)
- El proceso de instalación de las luminarias en los lugares predispuestos se dispuso desde el 14 de Marzo al 14 de Mayo del 2014.

La EERSSA, proveyó de la mano de obra necesaria para la instalación de las luminarias en los barrios indicados por el CCSC-L, quien se apoyó de promoción popular del GADM-L, para que de conformidad a los detalles establecidos, realizará las instalaciones de luminarias y posterior a ello debería remitir el informe pertinente del trabajo realizado al Concejo Cantonal de Seguridad Ciudadana.

Cumplimiento

CUADRO Nro. 08 / UTGP_CCSC-L

DESCRIPCION	INDICADOR	CUMPLIMIENTO	OBSERVACIONES
Objetivos	Eficacia= Objetivos Propuestos / Objetivos Cumplidos	100%	Promover el desarrollo sostenible de la sociedad, mejorando sus condiciones de vida, respetando el ambiente y previniendo riesgos.
Cronograma	Eficiencia= Nivel de Ejecución	Modificado en tiempo de culminación. 100% en tiempo de ejecución.	El tiempo de cumplimiento es de 60 días a partir del 14 de marzo al 14 de mayo del 2014. Ajustándose al tiempo propuesto de la EERSSA en cantidad de días.

Unidad Técnica de Gestión de Proyectos del CCSC-L

Presupuesto	Economía= (P. Plan / P. Ejec) -1 *100 \$50.000,00 = 100% \$37428,06 = 74,86%	Ahorro de \$12.571,94USD, en un 25,14% del total.	Hay un ahorro en la ejecución del proyecto que benéfica al CCSC-L
-------------	--	---	---

Financiamiento

CUADRO Nro. 09 / UTGP CCSC-L

Ítem	Descripción	Unidad	Cantidad
1	Luminaria de 100W de vapor de sodio de alta presión, con fotocélula incorporada (Se adjuntan características técnicas, Anexo 1), incluye 2.5m de conductor concéntrico 3x12 AWG, por luminaria.	U	221
2	Brazo de hierro para luminaria de 0.80m(Se adjuntan especificaciones y detalles constructivos, Anexo 2)	U	221
3	Conector Perno Hendido CU-AL DE 8 STR a 2 STR, Similar a BURNDY KSU23	U	663

El Concejo Cantonal de Seguridad Ciudadana, mediante partida presupuestaria realizo la adquisición de los materiales descritos en el cuadro expuesto, cumpliendo con las características técnicas requeridas por la EERSSA.

Presupuesto referencial: USD 44.642,86 más IVA. Según el proyecto presentado. El presupuesto utilizado para la adquisición de Luminarias es de USD 33.417,91 más IVA, haciendo un total de **\$ 37.428,06 USD treinta y siete mil cuatrocientos veinte y ocho, 06/100** Dólares Americanos. Según contrato 001-CCSCL-2014 de acuerdo a la factura Nro. 9139 emitida el 05 de marzo del 2014.

La fuente presupuestaria para la adquisición de luminarias, fue de los recursos del Concejo Cantonal de Seguridad Ciudadana provenientes de la tasa de seguridad ciudadana creada para el efecto, misma que es de dos centavos de dólar US \$ 0.02 por cada metro cúbico de agua consumido y recaudada mensualmente en las planillas de agua potable, mediante la Partida Presupuestaria Nro. 7.5.05.99.02 Iluminación de Plazas Y Calles.

IV. CONCLUSIONES Y RECOMENDACIONES

Conclusiones

El proyecto ejecutado de “Mejoramiento del Alumbrado Público en Plazas y Calles” fue ejecutado conforme al proyecto elaborado por el Concejo Cantonal de Seguridad ciudadana en lo que respecta al financiamiento, objetivos, medios y alcance. Beneficiando a la comunidad de los sectores intervenidos, brindándoles un servicio básico, digno que permitirá **mejorar su calidad de vida** permitiéndoles acceder a espacios públicos sin temor a ser víctimas de atracos, hechos de violencia y/o actos delictivos.

Unidad Técnica de Gestión de Proyectos del CCSC-L

Recomendaciones

Que el CCSC-L mediante su Unidad Técnica de Gestión de Proyectos (UTGP), continúe planificando, coordinando y supervisando la ejecución de proyectos, para poder brindar un informe de los resultados obtenidos de la ejecución de dichos proyectos.

De la misma manera elevar una Re-Evaluación a los proyectos posterior de tres meses a partir de su culminación, con la finalidad de medir y cuantificar resultados, tomando en consideración la realidad delictiva del sector a ser intervenido antes de la ejecución del proyecto, a través de muestras como encuestas, fotografías e informes delictivos emitidos por la Policía Nacional u/o Fiscalía.

Tomar en consideración cambiar el enfoque del proyecto y dirigirlo al Mejoramiento del Alumbrado Público en parques, plazas y escalinatas con la finalidad de recuperar espacios públicos que estaban desprotegidos sin iluminación pública siendo propensos para la Inseguridad de las personas quienes hacen uso de estos espacios de recreación y circulación.

Elaborado por,



Econ. Noemí Armijos Rivera
ENCARGADA DE LA UNIDAD TÉCNICA DE
GESTION DE PROYECTOS DEL CCSC-L

Unidad Técnica de Gestión de Proyectos del CCSCL

ANEXOS

Anexo 2.- Cuadro de fotografías realizadas

EMPRESA ELECTRICA REGIONAL DEL SUR S.A. GERENCIA DE OPERACIÓN Y MANTENIMIENTO SUPERINTENDENCIA DE OPERACIÓN Y MANTENIMIENTO ZONA 1 Y 2											
Cronograma - Instalación de nuevas luminarias de 100W de vapor de sodio, convenio Concejo Cantonal de Seguridad Ciudadana 2014											
CANTON LOJA											
ITEM	BARRIO O SECTOR	UBICACION	No. LUMINARIAS ASIGNADAS	CRONOGRAMA DE INSTALACION DE LUMINARIAS							
				MARZO				ABRIL			
				1	2	3	4	1	2	3	4
AREA URBANA											
1	Alumbra	Vía de acceso al tanque de agua	3								
2	Belán Alto	Vía principal	6								
3	Bella Maria	Vía principal	3								
4	Borja	Calle Bello Horizonte, entrada a la escuela	6								
5	Plateado	Vía a Catamayo, sector de la falla geologica, entrando por la via Integración Barrial	3								
6	Plateado Bajo	Vía principal, junto a la urna	3								
7	Santa Ines	Vía principal	2								
SUBTOTAL:			26							0	
8	Amable Maria	Manuel Rengel y Av. Salvador Bustamante Cell	1								
9	Amable Maria Alto	Vía principal	4								
10	Florida Bajo	Vía principal y secundarias	2								
11	La Florencia	Vía principal	1								
12	La Florida	Vía principal	4								
13	Motupe	Vía a la cantera	8								
14	Motupe Alto	Vía principal y vía a la quinta San Luis	7								
15	Parra	Vía principal y callejon de parra	10								
16	Shushusico	Vía principal	2								
17	Quebrada Seca	Vía principal	2								
SUBTOTAL:			41							0	
18	Bolcachi Campa Bar	Vía principal	6								
19	Buenos Aires_Belen	Vía principal	2								
20	Lolita Samaniego	Vía secundaria	2								
21	Valle Hermoso	Vía principal	2								
SUBTOTAL:			12							0	
22	Chingullanchi	Vía principal	4								
23	Bellavista	Vía que conduce al tanue de agua	1								
24	Las Lajas	Vía principal	1								
25	Jipiro Alto	Vía principal y secundarias	9								
SUBTOTAL:			15							0	
26	Colinas Lojanas	Av. Manuel Benjamín Carrión - entre Cda. Nuevo Amanecer y Colinas Lojanas	1								
27	Condor Mirador	Junto a Tierras Coloradas	5								
28	Reinaldo Espinosa	Av. Eugenio Espejo y Guayrapungo	1								
29	Santa Barbara	Vía principal	1								
30	Tierras Coloradas	Entrada a Condor Mirador	1								
SUBTOTAL:			9							0	
31	Deniel Alvarez	Urban. La Laguna, calle Belen, vías secundarias	8								
32	El Castillo	Vía principal	1								
33	Juan Jose Castillo	Av. De los Paltas entre Juan Pio Montuñar y Juan Larrea	5								
34	La Dolorosa	Vía principal y secundarias	15								
35	Los Operadores	Calle Cornelio Saavedra	3								
SUBTOTAL:			32							0	
36	Menfis Alto	Av. Eugenio Espejo, desde la urna hasta Escuela Ramón Sebastián Valdivieso	10								
37	Menfis Bajo	Vía principal y secundarias	3								
38	Menfis Chamanal	Vía principal y secundarias	2								
39	Menfis Paraiso	Vía principal y secundarias	2								
40	Polibio Sucunuta	Av. Villonaco y entrada principal, vías secundarias	3								
SUBTOTAL:			20							0	
41	Salapa	Vía principal	6								
42	Salapa Alto	Vía principal	1								
SUBTOTAL:			7							0	
AREA RURAL											
1	Jimbila	Barrio Jesús María	5								Falta realizar la inspección
2	Santiago	Lirio, Pucala, Manzano	6								Falta realizar la inspección
3	Taquil	Aguangora	8								
4	Chuquiribamba	Centro de la parroquia	2								
5	Gualei	Los Pinos, Junta Parroquial, San Francisco	5								
6	El Cisne	Vía al camal, vía a la costa	2								
7	Malacatos	Trinidad Alto, Rumishitana, El Sauce, San Jose de las Peñas, Celibopamba, El porvenir, Pedregal, Belén, Centro de la Parroquia	24								
8	Vilcabamba	Calle Huicopamba	4								
9	Yangana	Vías secundarias	3								
SUBTOTAL:			59							0	
TOTAL:			221							0	221

Anexo 2.- Cuadro de fotografías realizadas

LUMINARIAS EN BODEGAS DE LA EERSSA		
		
LUMINARIAS INSTALADAS		
		